



# Az Ókori Kelet államai





# Mezopotámia

## Természeti és gazdasági viszonyok

- Tigris és az Eufrátesz
- déli része mocsaras síkság
- óriási áradások a folyókon
- az éghajlat folyamatosan melegszik → szárazság  
→ öntözés és védekezés az ár ellen
- gabonafélék, gyümölcs
- nincs fa, kő, ásványkincsek → kereskedelem
- könnyen támadható terület → védelemre van szükség



Fertile Crescent  
 Battle





# Állam – új igazgatási forma

Egy meghatározott földrajzi helyen lévő saját közigazgatási rendszerrel rendelkező terület.

hatalom alapja:

hadsereg, jogrend

külső-belső feladatok

Szervező-vezető réteg kiemelkedik - papság – irányítás, írásbeliség,  
Katonai vezetők

Közrendű szabadok

Rabszolgák (házi)





# DESPOTIKUS állam

A folyam-menti civilizációkban

a vezetők korlátlan uralma (istenkirályság,  
papkirályság)

Oka:

olyan jellegű az állami berendezkedés, amely erős  
központi irányítást tesz szükségessé

közmunkák rendszere, öntözéses földművelés,  
védekezés





# TEMPLOMGAZDASÁG vagy palotagazdaság

- a legértékesebb földek a templom vagy palota kezében
- szabad parasztok közmunkában művelik → termény a raktárba
- hivatalnokok irányítanak
- a kézművesek alapanyagait a raktárból adták ki
- nincs piac!

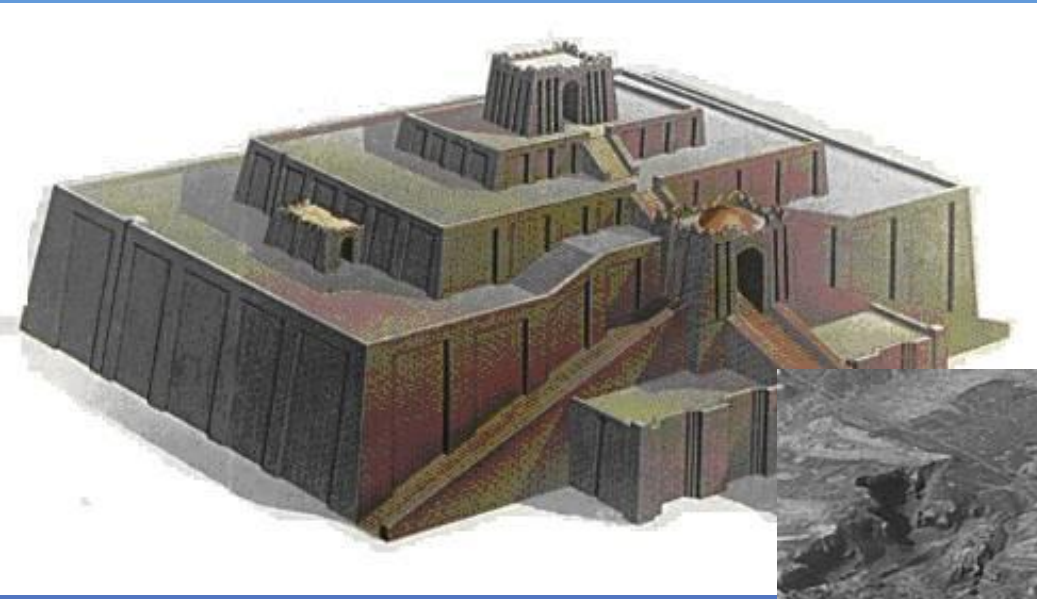


a templomgazdaság újraelosztó, önellátó rendszer





# Zikkurat





# Mezopotámia népei

## sumerek

ie. 4. ée. – első városok: Úr, Uruk, Kis  
ékírás

ie. 2400 – akkádok- terület egyesítése  
akkád kor után harcok a termőföldekért  
hőség, áradások, öntözés → elszikesedés



Dél-Mezopotámia hanyatlik

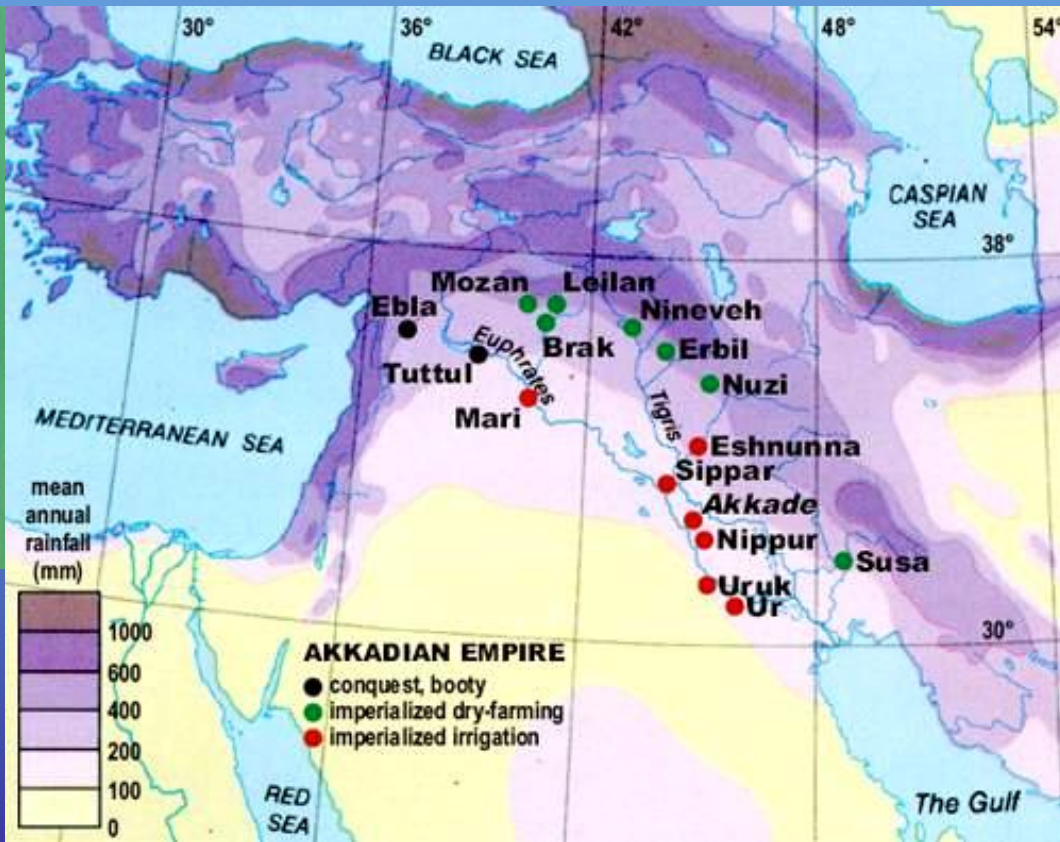




# A sumerek



# Az akkádok



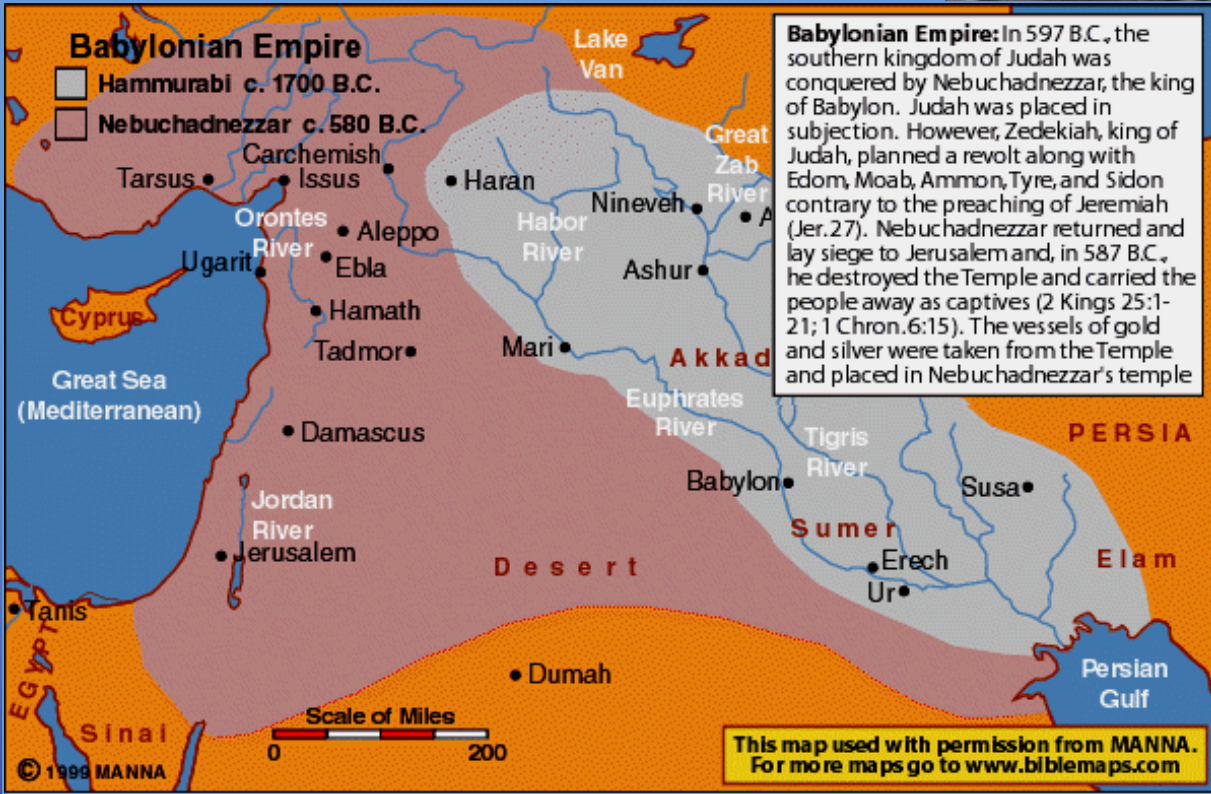


# Óbabiloni Birodalom

ie. 19-16. sz.

- központja Babilon = az istenek kapuja
- a sumereknél fejlettebb, összetettebb társadalom
- fontos a magántulajdon
- Hammurapi törvényei
  - 18. sz. – 282 törvény
  - tükrözi az osztálytársadalmat
  - a magántulajdont védi
  - „szemet szemért” elv tovább él







# EGYIPTOM

## Természeti, gazdasági viszonyok

- Nílus mentén elzártan fejlődik
- sivatag és tenger határolja → jól védhető terület
- az áradások termékeny iszapot hoznak → termékeny föld



öntözéses gazdálkodás

- ásványkincsekben gazdag –kő, fa, ércek

Istenkirályság







# A Nílus delta – műhold felvétel





# Most és akkor





# Most és akkor







## Korszakai

1. ie. 3. ée. –első államok létrejötte
2. ie. 2900 – Alsó és Felső Egyiptom egyesül
3. Óbirodalom
  - despotikus fáraói hatalom
  - piramisok** kora
4. Középbirodalom
  - a magántulajdon erősödése
  - hyksos támadások
5. Újbirodalom
  - Ámon papság befolyása nő
  - ekés földművelés, ló, teve
  - Tutenkhamon – Carter 1922.
  - II. Ramszesz – Egyiptom legnagyobb kiterjedése
  - ie. 9. sz - kettészakad→ theokratikus állam (papság vezeti)
  - ie. 525. – Perzsia elfoglalja



★ ★ ★ **GIZAH** ★ ★ ★










# ASSZÍRIA (ie. X. sz. –ie. 612)

- Mezopotámia középső hegyvidéki része
- gyapjúkereskedelem, ólombányászat → nincs kereskedelmi kényszer
- zsákmányoló hadjáratok → katonaállam
- vasfegyverek, harci szekerek, lovasság
- szabad parasztok katonáskodnak → munkaerőhiány → népcsoportok elrablása
- kegyetlen hódítók – Asszurbanapli
  - Szíria, Egyiptom, Mezopotámia elfoglalása





# FÖNÍCIA

- kereskedőállamok
  - a Libanon hegység lába - Jordán folyó – Földközi-tenger
  - part menti hajózás – hajóépítés – gyarmatvárosok (Karthágó)
  - karavánutak, kikötővárosok – Tyros, Byblos, Sydon)
  - speciális áruk – bíbor, cédrus
- 





FISHING CLUB





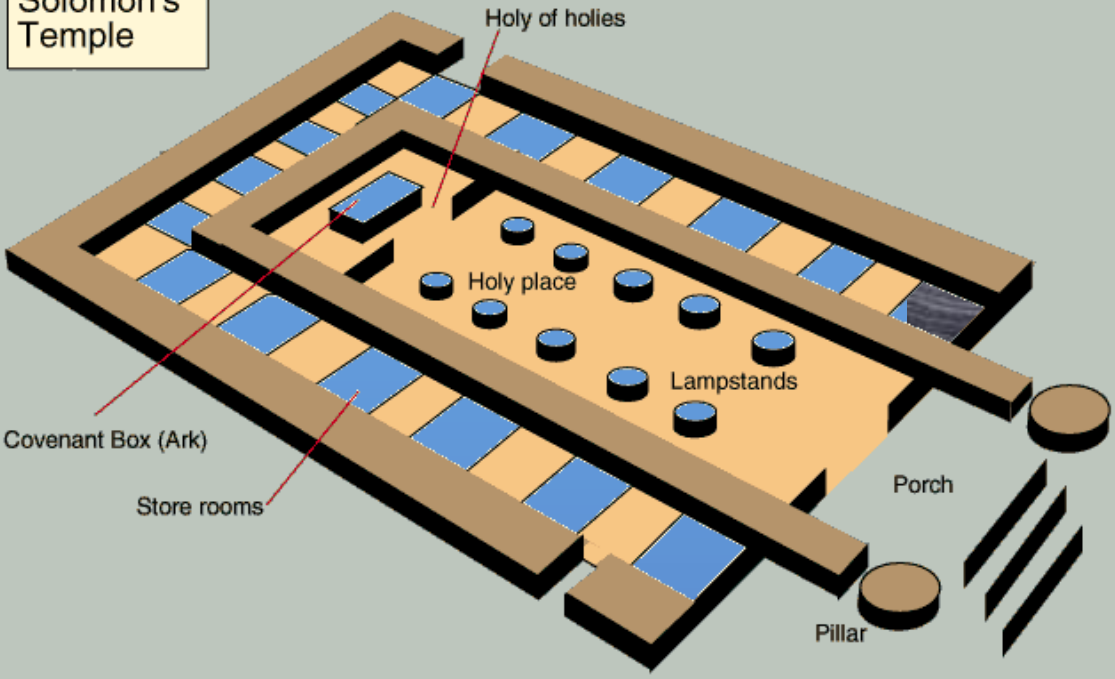
# PALESZTINA

- Jordán folyó – Holt- tenger – Földközi –tenger – Szíria déli része
- termékeny völgyek
- állattenyésztés
- héber törzsek 2 irányból
  - Egyiptom –Mózes
  - Mezopotámia – Ábrahám
- Jeruzsálem, Jerikó, Megiddó
- Monoteista vallás- Jahve





# Solomon's Temple




© Lion Publishing 1994

A map of the region of Israel and surrounding areas. The map shows the Mediterranean Sea to the west, the Jordan River to the east, and the Dead Sea to the south. Major cities and regions are labeled: Sidon, Damascus, Dan, Kadesh, Lake Huleh, Sea of Galilee, Mt. Carmel, Endor, Megiddo, SHARON, ISRAEL, Samaria, Shechem, Joppa, BENJAMIN, Jerusalem, Jericho, Ashdod, JUDAH, Gath, Hebron, Lachish, Gaza, Beersheba, EDOM, and Elath. Trade routes are indicated by red arrows: TO BABYLON (north), TO EGYPT (southwest), and TO ELATH (southeast). A legend in the top left corner shows a red arrow with the text "Trade Route".



☆☆☆☆☆☆☆☆

# Jeruzsálem





- ie. XI. sz. –Saul központosított állama
- ie. X. sz.- Dávid
  - központ Jeruzsálem
  - ország egyesítése – hódítások
- Salamon
  - nagy építkezések - jeruzsálemi templom
  - virágzó gazdaság
- ie. VIII. sz. – asszír hódítás



☆☆☆☆☆☆☆☆

# Salamon templomának fala – a Siratófal







# Óperzsa birodalom

- előzmény:
  - az asszír birodalmat a méd majd új babiloni birodalom követte
- perzsák: indoeurópai nép; lovasság, vas fegyverek
- hódító uralkodók
- ie VI. –V. sz. Kürosz, Kambüszész, Dareiosz
- térkép!!





# The Persian Empire





# Persepolis





# Kyrosz és Dareiosz






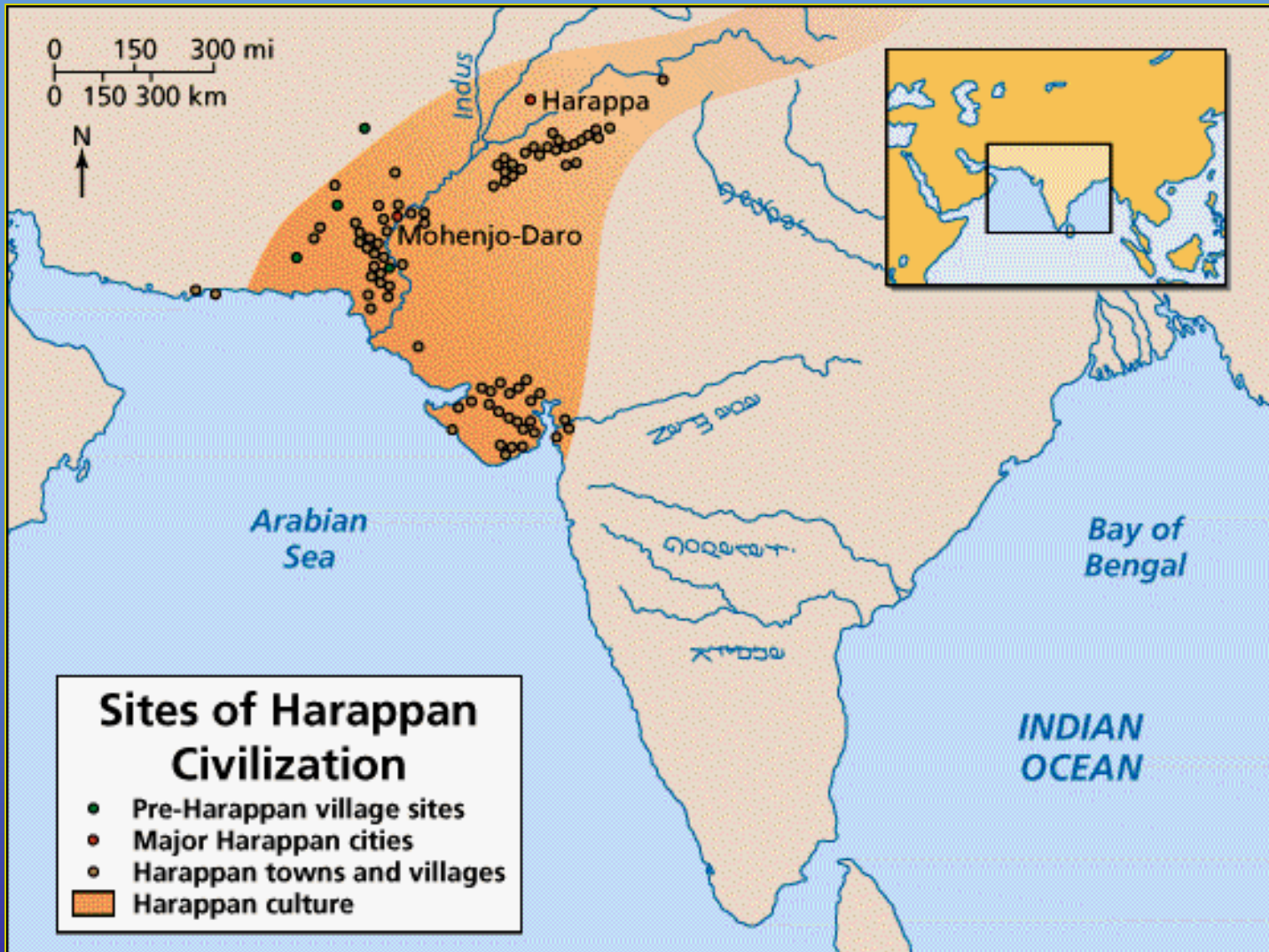
- Berendezkedés:
  - a behódolt népek vezetőit helyükön hagyták, adóztatták
  - 1 polgári és 1 katonai vezető a tartományok élén
  - postaszolgálat, hadi út, arany pénz





# INDIA

- Indus és a Gangesz – dravida kultúra – fejlett kultúra
  - árják bevándorlása – pusztítás (?)
  - ie. 1400. körül árja hódítás → kasztrendszer
  - rövid időtől eltekintve nincs egységes birodalom – államok élén a rádzsák
- 





# dravidák





# Város - fürdő



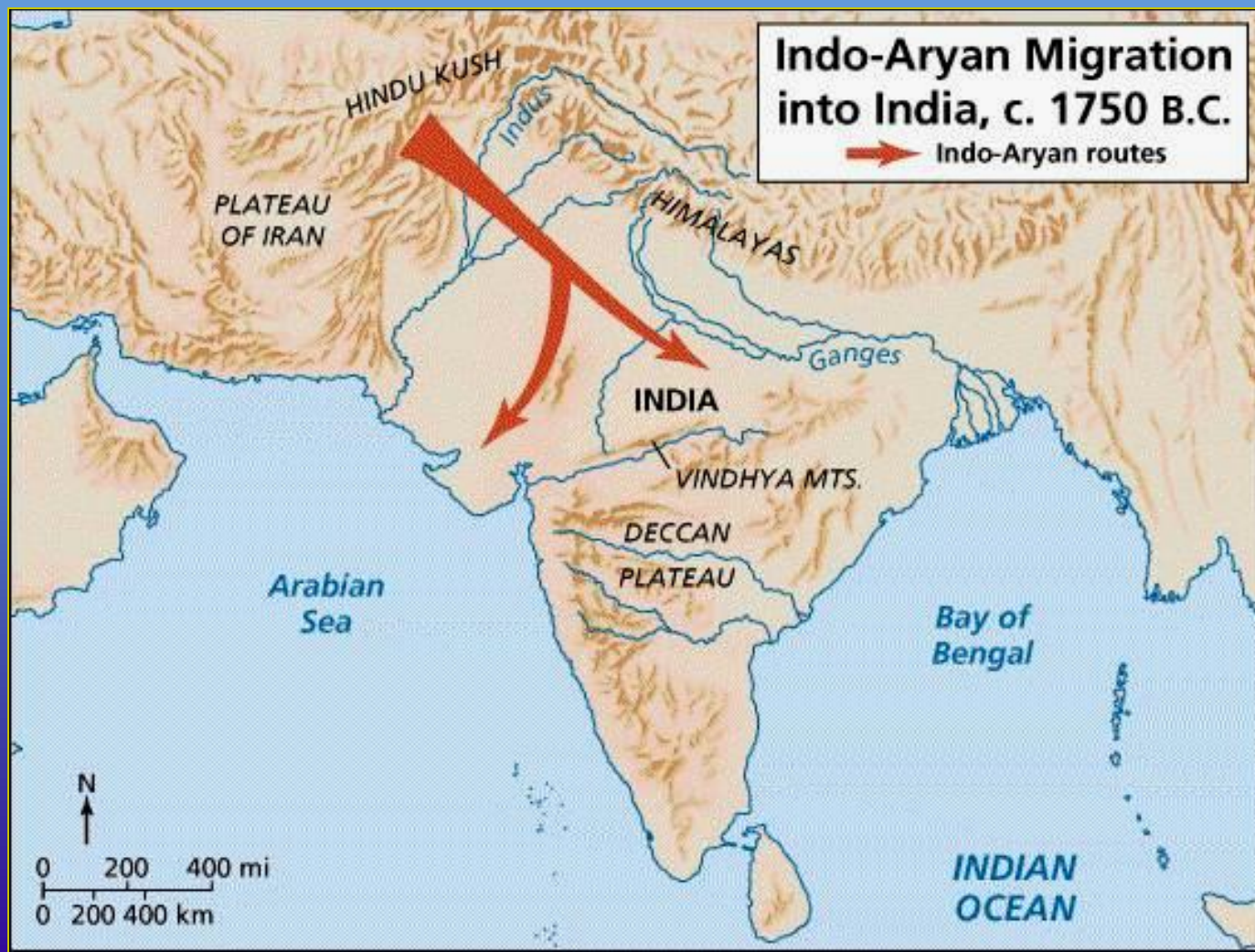


# Csatorna és kút





# Az árja hódítás





# KÍNA

- Sárga és a Kék folyó köze
- főleg rizstermelés
- a császár állami és egyházi vezető volt
- kereskedelem – porcelán, selyem
- ie- III. sz. – hun támadások szétzilálják
- Csin Si Huang-ti császár – központosított hatalom → **Nagy Fal**



★ ★ ★ ★ ★ ★ ★ ★ ★ ★  
**Jangce**









# A Nagy Fal









# Az Agyaghadzsereg





